

Agreste Pays de la Loire



Janvier 2018
document mis en ligne le 31/01/2018

Présentation générale : le Maine-et-Loire

Contexte pédo-climatique

Le Maine-et-Loire se situe à la frontière naturelle séparant le Massif armoricain et le Bassin parisien. On parle d'Anjou noir, à l'ouest d'Angers, en lien avec l'affleurement de roches de couleur sombre (schistes ...) et d'Anjou blanc, à l'est, constitué de roches sédimentaires dont la plus emblématique est le tuffeau. D'importantes vallées alluvionnaires sillonnent le département, notamment celles de la Loire et de l'Authion et les basses vallées angevines, prairies inondables longeant la Mayenne, la Sarthe, le Loir et la Maine. Le Maine-et-Loire jouit d'un climat doux, tempéré océanique. Les normales climatiques, calculées sur 30 ans à Angers, font ressortir une température moyenne annuelle de 12°C, un cumul annuel de précipitations de 690 mm et d'ensoleillement de 1 800 heures. Cette « douceur angevine » conjuguée à la diversité des sols résultant du contexte géologique du département permet une très grande diversité de productions tant végétales qu'animales.

Démographie

Le Maine-et-Loire est le deuxième département le plus peuplé des Pays de la Loire. Entre 2010 et 2015, la progression de la population est de + 0,6 % par an, légèrement supérieure à la moyenne nationale. Le dynamisme démographique est soutenu dans les communes de la grande couronne angevine ainsi que et le long des axes routiers Angers-Laval et dans une moindre mesure le long des axes Angers-Cholet et Angers-Le Mans. A contrario, la population diminue à l'est du département de Noyant-Villages à Montreuil-Bellay. Avec 112 habitants au km², la densité de population est similaire à celle de la région.

Occupation du territoire

Le territoire départemental est majoritairement occupé par l'agriculture ; la surface agricole utilisée (SAU) représente 69 % des surfaces, comme au niveau régional. Les espaces boisés (y compris haies) couvrent quant à eux 16 % du département. Plus de 11 % des surfaces sont artificialisées. Les autres surfaces, 4 % du territoire, recouvrent une grande diversité de situations : landes, friches, eaux intérieures ... Au cours des dix dernières années (2006-2016), les sols artificialisés ont progressé de 10 %, moins que dans la région (15 %) et qu'en France (12 %). Sur la période, la surface artificialisée a progressé en moyenne de 800 ha par an. Ce rythme a diminué de moitié depuis 2010.

Agriculture

La production agricole mobilise 5 % des emplois du département, proportion supérieure à celle de la région (4 %). Du fait de l'importance de ses cultures spécialisées (maraîchage, arboriculture, viticulture, horticulture et pépinières, semences ...), le département concentre près de 30 % de l'emploi agricole régional. Il se situe au deuxième rang des départements français en volume d'emploi agricole.

En 2010, 8 200 exploitations agricoles sont dénombrées, soit un tiers de moins qu'en 2000. Elles emploient 20 200 actifs permanents (soit 20 000 unités de travail annuel). Les quatre cinquièmes d'entre elles sont professionnelles, dites encore

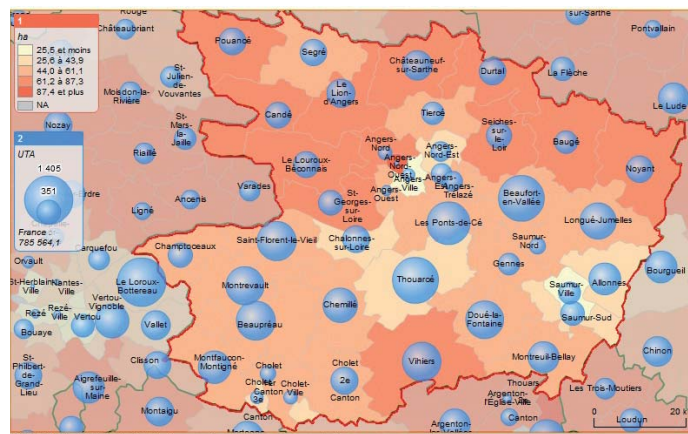
moyennes ou grandes au sens où elles ont une Production Brute Standard (PBS) supérieure à 25 000 euros. Dans ce champ professionnel, la SAU moyenne est de 70 ha (+ 27 % par rapport à 2000), contre 58 ha pour l'ensemble des exploitations. Les structures d'au moins 100 ha (17 % des exploitations) cumulent 44 % de la SAU départementale. En 2013, selon les résultats de l'enquête structure (portant sur un dixième des exploitations), le nombre d'exploitations s'établirait à 7 500, soit un repli de 9 % par rapport au recensement agricole de 2010.

En valeur, le Maine-et-Loire génère plus du quart de la valeur des biens agricoles régionaux produits en 2016 (35 % pour les produits végétaux et 22 % pour les produits animaux). Les exploitations orientées vers la production de végétal spécialisé (une exploitation sur cinq) concentrent quant à elles la moitié du temps de travail, principalement en viticulture, horticulture et arboriculture. Le Maine-et-Loire représente plus de 70 % de la valeur vinicole régionale produite (à partir d'un peu plus de 19 000 ha), près de 78 % de la valeur horticole (filières ornementales et pépinières), 56 % de la valeur fruitière (pomme, poire, mais aussi fruits rouges). Avec près de 14 000 ha dédiés annuellement à la production de semences, le département accueille près de la moitié de la surface régionale consacrée à cette activité. Les plantes à parfum, aromatiques et médicinales (ppam) ressortent également comme une caractéristique du département. L'importance et la diversité du secteur végétal ne doivent pas pour autant occulter la place conséquente des productions animales. L'élevage représente près de la moitié de la valeur de la production agricole départementale et concerne une exploitation sur deux. La production laitière, choisie par 16 % des exploitations, mobilise 18 % du temps de travail agricole. Outre la production de gros bovins, de volailles et de lait de vache, le Maine-et-Loire présente une production significative de veaux et de lait de chèvre.

6 cantons concentrent le tiers de l'emploi agricole: Thouarcé, Beaufort-en-Vallée, LesPons-de-Cé, Beaupréau, Saint-Florent-le-Vieil, Vihiers

1- surface agricole utilisée (SAU) moyenne par exploitation - Source : Agreste - Recensement agricole 2010 et estimations pour les communes non diffusibles

2- nombre total d'unités de travail annuel (UTA), 2010 - Source : Agreste - Recensements agricoles



© MSAF 2012 - IGN Géofila 2010 - Source : Agreste - France par canton (par commune pour les DOM)

Industries agroalimentaires

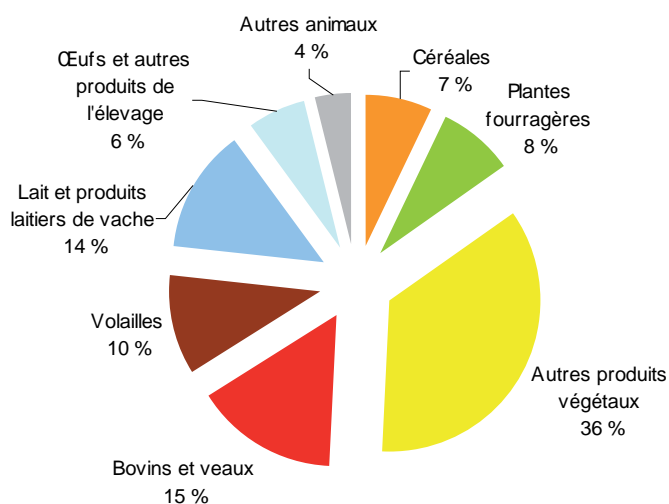
Avec près de 9 700 salariés (hors artisanat commercial), l'industrie agroalimentaire du Maine-et-Loire se place au neuvième rang des départements français. Elle est plus diversifiée que dans les autres départements de la région. Si l'industrie des viandes domine, avec 42 % des effectifs (Charal, Elivia-Terrena), d'autres secteurs sont également présents : la boulangerie-pâtisserie industrielle (Pas-

quier), l'industrie des fruits et légumes (France Champignon), la fabrication de boissons. Ce dernier secteur a vu ses exportations fortement progresser en 2014 et en 2015 ; malgré un léger repli en 2016, il reste au quatrième rang en valeur des produits exportés par le département.

Les chiffres clés du département

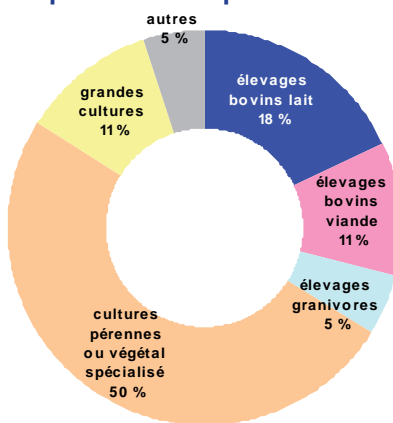
	Maine-et-Loire	% de la France	Rang du dép.
Données générales			
Superficie totale km ²	7 172	1,3 %	15
Densité 2014 (habitants par km ²)	112	-	35
Population estimations au 1 ^{er} janvier 2018 (provisoire)	820 655	1,3 %	27
Emploi total au 31/12/2015 (provisoire)	323 439	1,2 %	25
<i>dont secteur agriculture</i>	5 %	-	2
Structures agricoles en 2010 (RA 2010)			
Exploitations agricoles	8 249	1,7 %	10
Chefs et coexploitants	11 552	1,9 %	
Actifs permanents	20 226	2,1 %	
Salariés permanents (non familiaux)	6 265	4,0 %	
UTA totales	19 984	2,7 %	3
SAU des exploitations (ha)	458 787	1,7 %	10
Production brute standard (PBS, millions d'€)	1 615	3,1 %	4
UTA totales / 100 ha de SAU (ETP agricole/100 ha de SAU)	4,4	-	17
Principales productions animales - année 2016			
Production de lait de vache (en millions de l)	740	3,0 %	9
Viande bovine - toutes catégories (x 1000 tec)	50	3,4 %	5
Viande bovine - veaux (x 1000 tec)	10	5,2 %	3
Viande bovine - gros bovins (x 1000 tec)	40	3,2 %	6
Viande bovine - bovins mâles 1-2 ans (x 1000 tec)	13	3,5 %	6
Viande porcine (x 1000 tec)	42	1,9 %	10
Principales surfaces - année 2016			
Surfaces en céréales et oléo-protéagineux (COP en ha)	183 333	1,5 %	27
Surfaces en vigne (en ha)	19 588	2,5 %	12
Surfaces en cultures fruitières (en ha)	4 189	2,4 %	12
Surfaces en maraîchage (en ha)	1 258	3,7 %	7
Comptes de l'agriculture - année 2016 (provisoire)			
Valeur des biens totaux produits (millions d'€)	1 674	2,6 %	5
<i>dont valeur des productions animales (millions d'€)</i>	825	3,4 %	7
<i>dont bovins</i>	259	3,5 %	3
<i>dont porcins</i>	60	2,1 %	8
<i>dont volailles (yc œufs)</i>	229	5,2 %	5
<i>dont valeur des productions végétales (millions d'€)</i>	849	2,2 %	7
Valeur des services produits (millions d'euros)	108	2,7 %	7
Industries agroalimentaires - année 2015 (hors artisanat commercial)			
Nombre d'établissements	251	1,3 %	29
Effectifs salariés des établissements	9 693	2,5 %	9
Agriculture biologique - année 2016			
Nombre d'exploitations	739	2,3 %	8
Surfaces (bio + conversion)	35 928	2,3 %	6
<i>Part de la SAU en bio</i>	7,9 %		27
Bois			
Taux de boisement IGN (hors haies et bosquets)	13 %	-	79
Récolte de bois en 2016 (m ³)	276 931	0,7 %	47

Productions agricoles en 2016 en valeur



Source : AGRESTE - comptes de l'agriculture

Répartition du temps de travail par atelier de production



Source : AGRESTE - RA 2010

Pour en savoir plus :

- Site internet : www.draaf.pays-de-la-loire.agriculture.gouv.fr
- Annexes du dossier territorial
- RA 2010 : 1^{ers} résultats
- Typologie des exploitations : synthèse
- Les industries agroalimentaires en Maine-et-Loire : une production diversifiée

Agreste : la statistique agricole

Direction régionale de l'alimentation, de l'agriculture et de la forêt des Pays de la Loire
Service régional de l'information statistique et économique
5 rue Françoise Giroud - CS 67516 - 44275 NANTES cedex 2
Tél. : 02 72 74 72 40 - Fax : 02 72 74 72 79
Mél : srise.draaf.pays-de-la-loire@agriculture.gouv.fr
Site internet : www.draaf.pays-de-la-loire.agriculture.gouv.fr

Directeur régional : Yvan Lobjoit
Directrice de la publication : Claire Jacquet-Patry
Rédacteur en chef : Jean-Pierre Coutard
Rédaction : SRISE
Composition : Bénédicte Guy
Impression : SRISE à NANTES
Dépôt légal : à parution
ISSN : 1956 - 7499