



Janvier 2018 - n°2018 - 001

Infos rapides

Climatologie - 01/12

Un mois de décembre pluvieux, sauf dans le Sud-Est

La température moyenne nationale du mois de décembre a été de + 6,2 °C, ce qui est conforme aux températures de saison. Le début du mois a été plutôt frais mais les températures se sont radoucies au cours de la dernière décade.

La pluviométrie du mois est excédentaire sur l'ensemble du territoire, sauf dans le Sud-Est. Selon Météo France, "il faut remonter à 2012 pour retrouver sur la France une pluviométrie excédentaire en décembre". Au 1er janvier 2018, l'indice d'humidité des sols est globalement excédentaire mais reste déficitaire du sud des Pays de la Loire au nord de l'Aquitaine, sur le littoral Corse, le long de la vallée du Rhône et dans le Sud-Est.

Météo du mois de décembre

Les faits marquants

Un mois de décembre pluvieux, sauf dans le Sud-Est

En moyenne, la température du mois de décembre a été de + 6,2 °C, ce qui est conforme aux normales de saison. Les températures ont été légèrement supérieures à la normale dans la moitié nord, contrairement à la moitié sud où l'écart à la normale a atteint - 0,9 °C dans le Sud-Est. La première décade a été plutôt fraîche mais les températures se sont radoucies en fin de mois. La pluviométrie a été globalement excédentaire de + 26 %. L'excédent a atteint + 45 % dans le Sud-Ouest. En revanche, le

Sud-Est, déjà fortement déficitaire depuis la fin du printemps, a enregistré un déficit de - 21 %. Malgré ces passages pluvieux, les précipitations cumulées depuis le 1er septembre restent très déficitaires dans le Sud-Est, la Corse et de la Vendée à l'Indre. L'indice d'humidité des sols au 1er janvier 2018 est globalement excédentaire mais reste déficitaire du sud des Pays-de-la-Loire au nord de l'Aquitaine, sur le littoral Corse, le long de la vallée du Rhône et dans le Sud-Est.

Les indicateurs

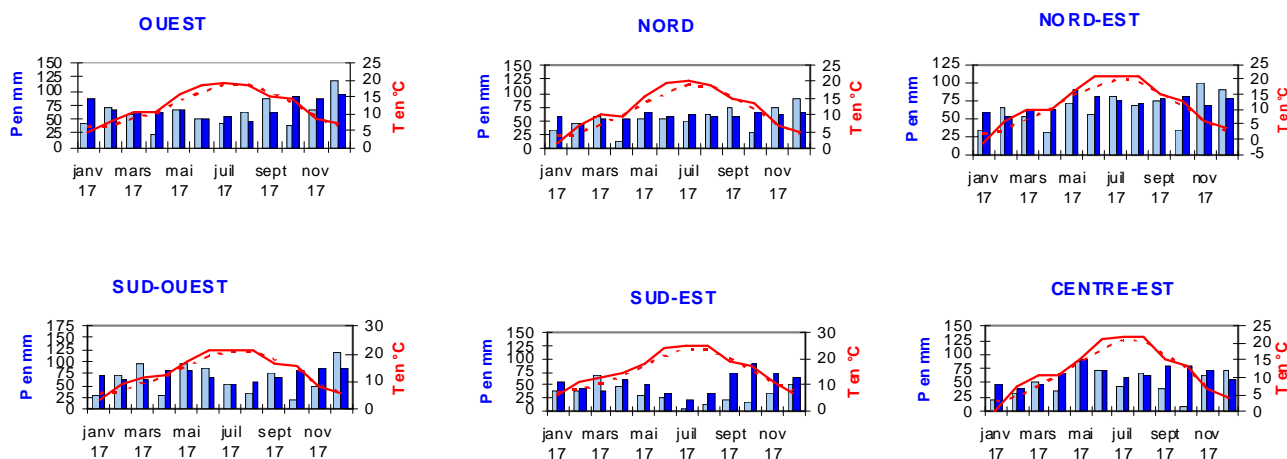
Températures et précipitations du mois de décembre

	OUEST	NORD	NORD-EST	CENTRE-EST	SUD-OUEST	SUD-EST	CORSE	FRANCE
Températures moyennes en °C	7,1	5,1	3,9	3,9	5,7	6,8	10,6	6,2
Ecart à la normale en °C	0,8	0,8	1,0	0,2	- 0,5	- 0,9	- 0,4	0,1
Précipitations moyennes en mm	119	89	89	73	121	50	89	90
Rapport à la normale	127%	135%	117%	134%	145%	79%	136%	126%
Ecart cumulé à la normale depuis le 1er Septembre 2017	- 8%	7%	- 1%	- 35%	- 17%	- 61%	- 36%	- 22%

Source : Météo France

Mise en perspective

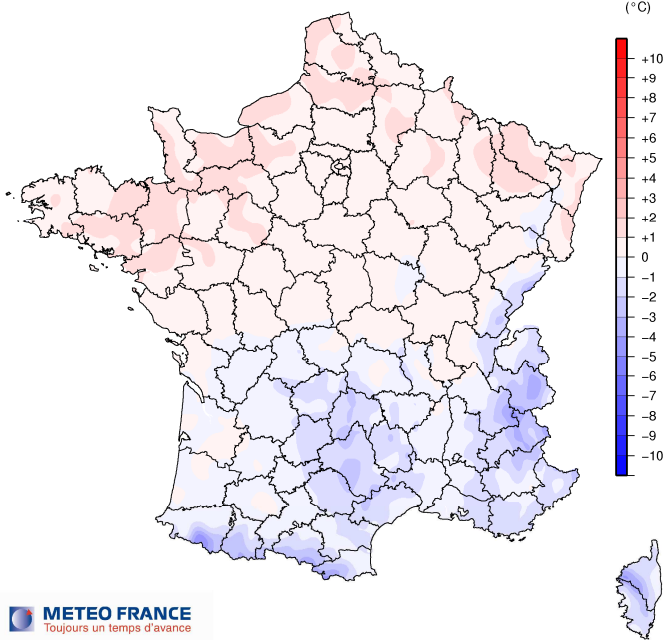
Températures et précipitations enregistrées au cours des 12 premiers mois



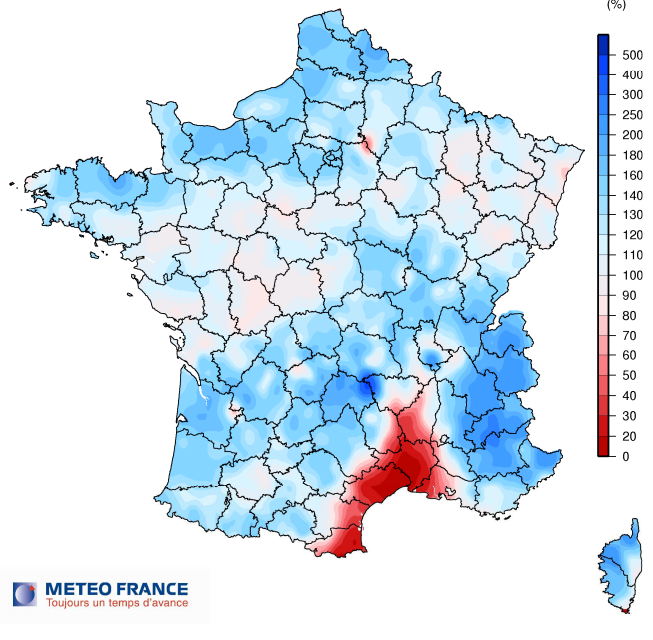
Source : Météo France

▬ Précipitations en mm ▬ Précipitations normales en mm
— Températures moyennes en °C - - - Températures normales en °C

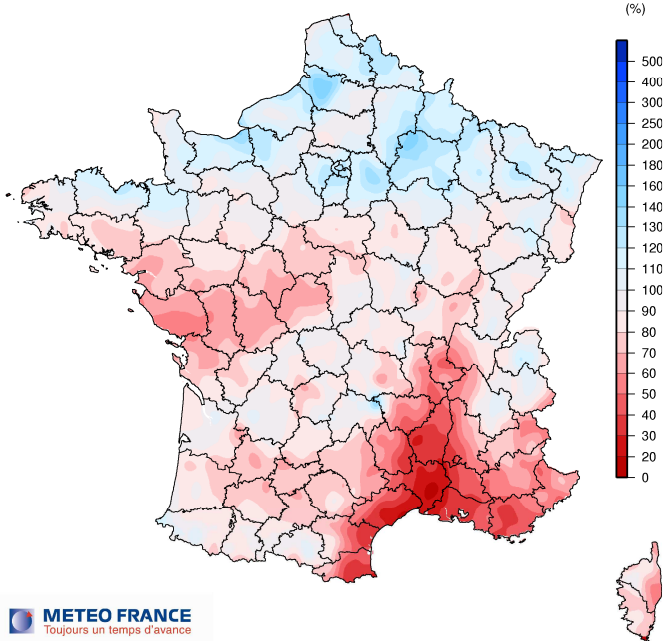
ECART A LA NORMALE 1981-2010
DES TEMPERATURES MOYENNES
décembre 2017



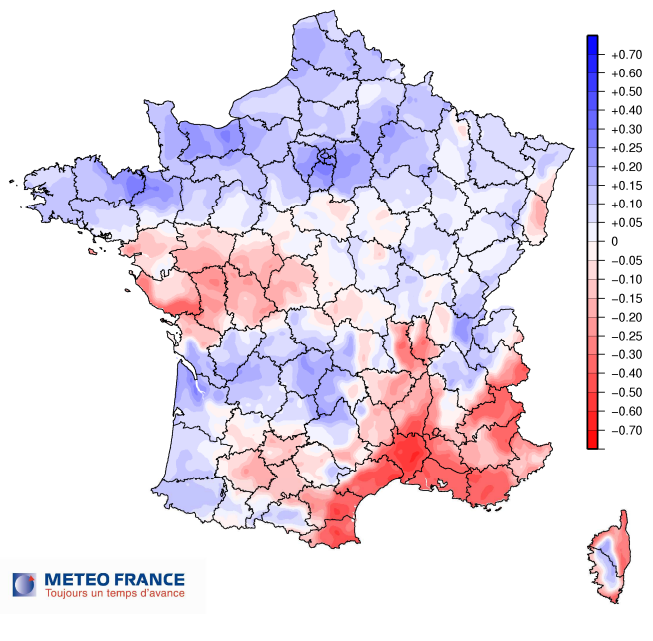
RAPPORT A LA NORMALE 1981-2010
DU CUMUL DES PRECIPITATIONS
décembre 2017



RAPPORT A LA NORMALE 1981-2010
DU CUMUL DES PRECIPITATIONS
septembre 2017 à décembre 2017



ECART A LA NORMALE 1981-2010
DE L'INDICE SWI D'HUMIDITE DES SOLS
Au 1er janvier 2018



Méthodologie

L'ensemble des données de températures et de précipitations proviennent de Météo France.

Pour le tableau et les graphiques de la page 2, les données régionales correspondent à la moyenne des températures et précipitations relevées quotidiennement sur plusieurs stations météo de la région. La liste des stations par région est la suivante :

OUEST : Brest, Rennes, Caen, Nantes, Angers

NORD : Le Bourget, Lille, Reims, Rouen, Orléans, Auxerre

NORD-EST : Strasbourg, Nancy, Bâle-Mulhouse, Besançon

CENTRE-EST : Lyon, Dijon, Grenoble, Clermont-Ferrand

SUD-OUEST : Bordeaux, Toulouse, Gourdon, Mont de Marsan, Cognac, Limoges

SUD-EST : Perpignan, Montpellier, Orange, Marignane, Nice, St Auban

CORSE : Cap Corse, Ile Rousse, Ajaccio, Pertusato

Les normales saisonnières sont les moyennes sur la période 1981-2010 des hauteurs de précipitations et des températures moyennes mensuelles.

L'indice SWI d'humidité des sols permet de mesurer une réserve utile qui varie avec le type de sol (caractéristiques et végétation).

Pour en savoir plus

Toutes les séries conjoncturelles publiées pour le thème de cette Infos Rapides sont présentes dans l'espace « Données en ligne » du site Internet de la statistique agricole :

www.agreste.agriculture.gouv.fr



Agreste : la statistique agricole

Ministère de l'Agriculture et de l'Alimentation
Secrétariat Général
SERVICE DE LA STATISTIQUE ET DE LA PROSPECTIVE
3 rue Barbet de Jouy - 75349 Paris 07 SP
Site Internet : www.agreste.agriculture.gouv.fr

Directrice de la publication : Béatrice Sédillot
Rédacteur : Michelle Le Turdu
Composition : SSP
Dépôt légal : à parution

© Agreste 2018

Cette publication est disponible à parution sur le site Internet de la statistique agricole
<http://www.agreste.agriculture.gouv.fr> (dans la rubrique Conjoncture)